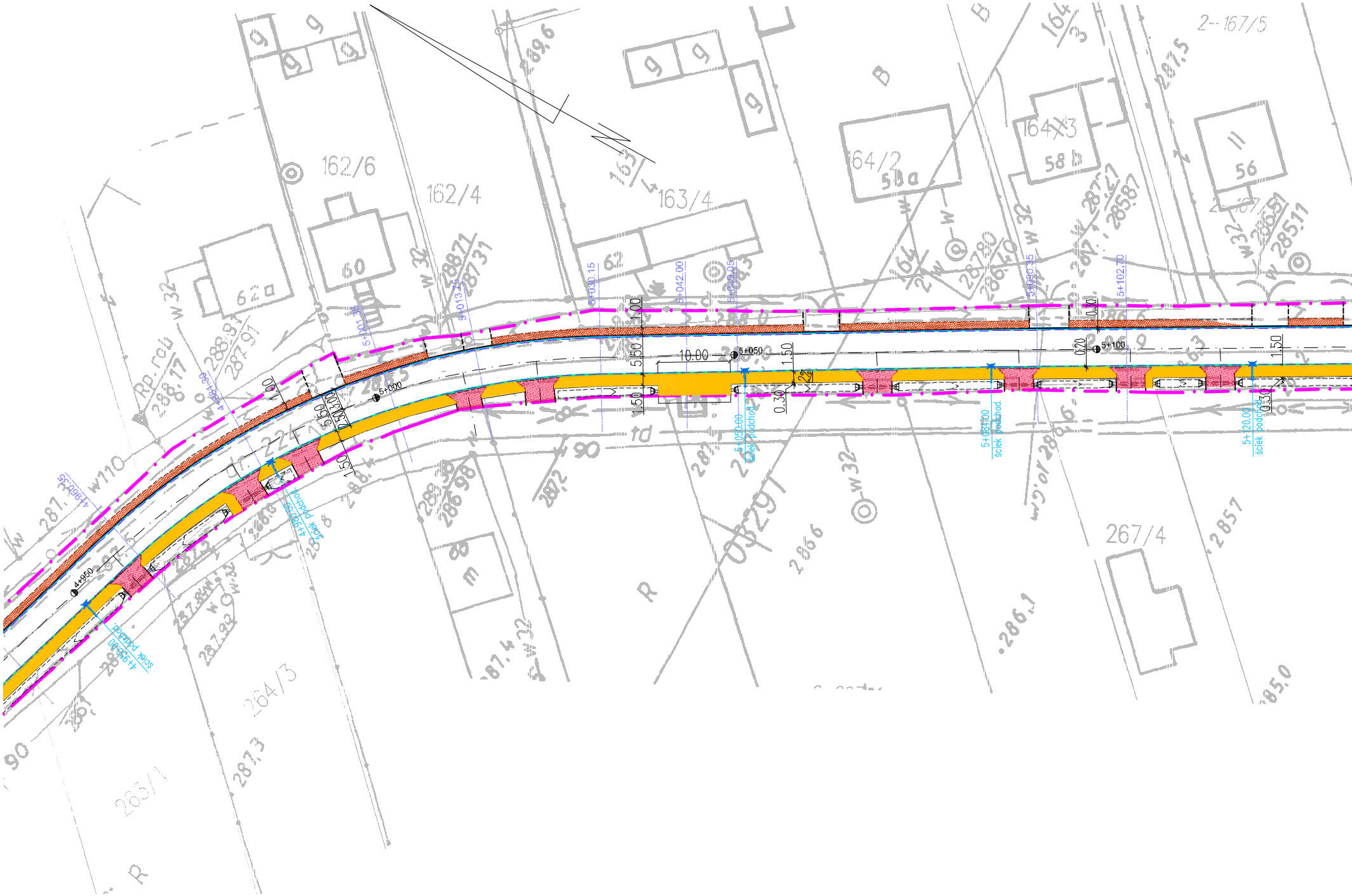
162/6
162/4
163/4
164/2
58a
164/3
58b
56
2-167/5
60
62
62a
267/4
264/3
263/1
R
B
W110
w 32
5+000
5+050
5+100
4+950
10.00
5.50
1.50
1.00
0.30
0.20
2.50
3.00
4+960.35
4+984.30
5+001.38
5+013.75
5+030.15
5+042.00
5+049.05
5+090.35
5+102.70
4+950.00 ściek podchod.
4+986.00 ściek podchod.
5+050.00 ściek podchod.
5+083.00 ściek podchod.
5+120.00 ściek podchod.

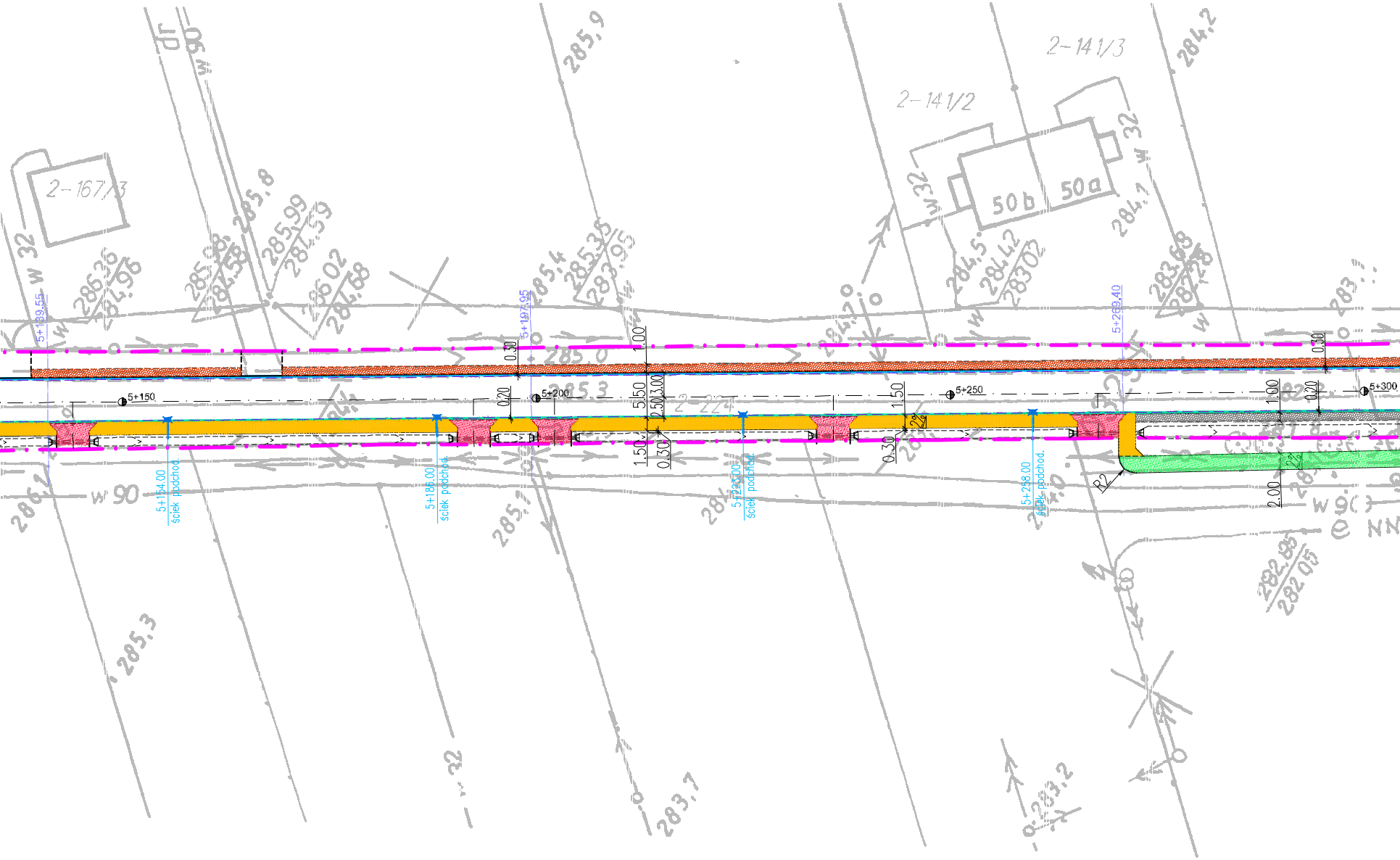
2-167/3
2-141/2
2-141/3
50b
50a
w 32
w 90
285,9
285,8
284,2
285,3
283,7
283,2
282,85
282,05
2-224
5+139,55
5+197,95
5+269,40
5+150
5+200
5+250
5+300
5+154,00 ściek podchod.
5+186,00 ściek podchod.
5+225,00 ściek podchod.
5+258,00 ściek podchod.
0.30
1.00
0.20
5.50
2.50
3.00
1.50
0.30
2%
R2
2.00
NN

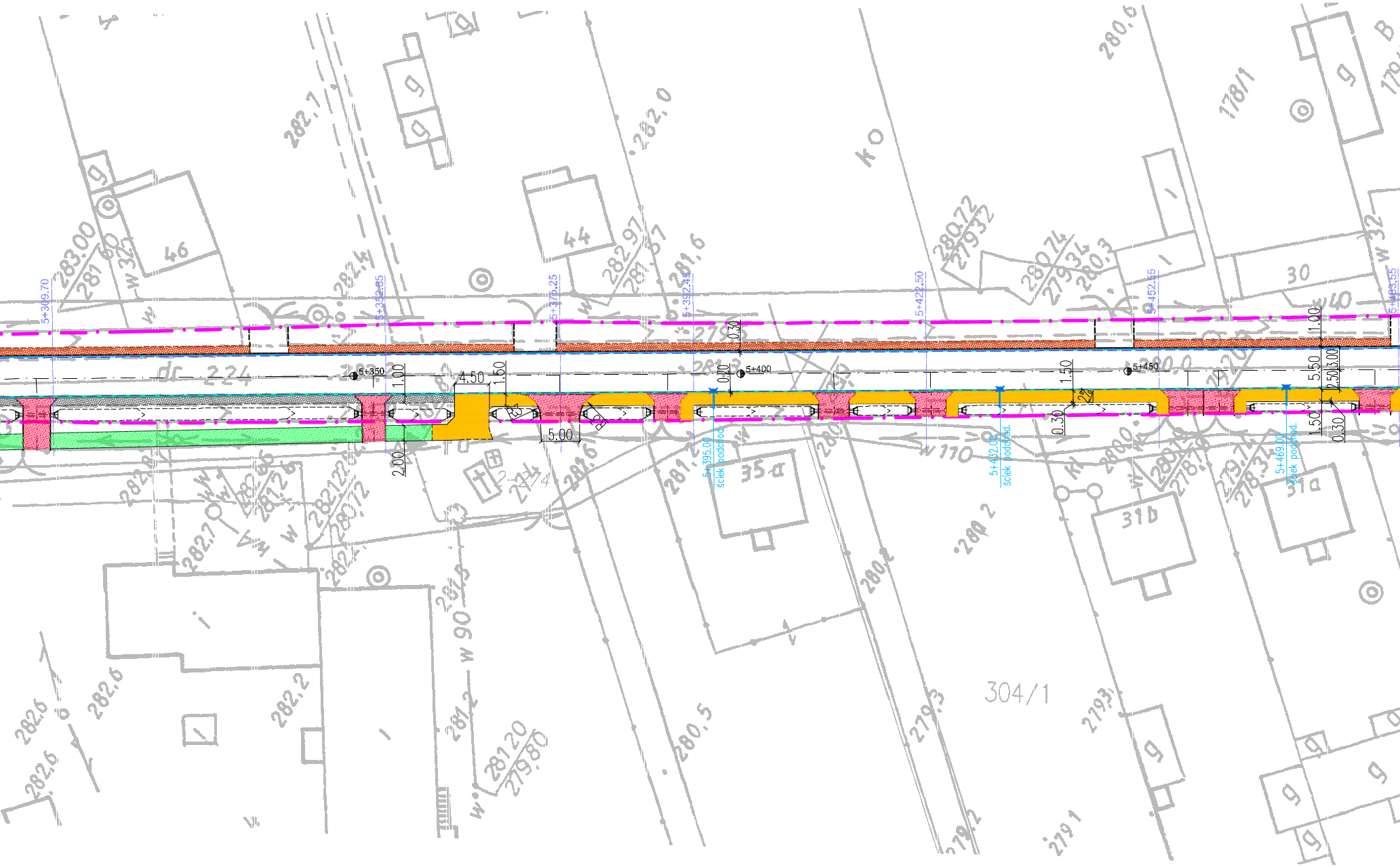
5+309.70
5+352.65
5+379.25
5+392.45
5+422.50
5+452.55
5+483.55
5+350
5+400
5+450
dr 224
4.50
1.50
1.00
2.00
5.00
0.30
0.20
1.50
5.50
2.50
3.00
1.00
5+395.00 ściek podchod.
5+432.00 ściek podchod.
5+469.00 ściek podchod.
46
44
30
35a
31b
31a
178/1
304/1
w 110
w 90
w 40
w 32
w 32
283.00
281.60
282.97
281.87
280.72
279.32
280.74
279.34
281.20
279.80
282.1
282.0
281.6
280.6
280.3
282.6
282.2
281.2
280.5
279.3
279.2
279.1
KO

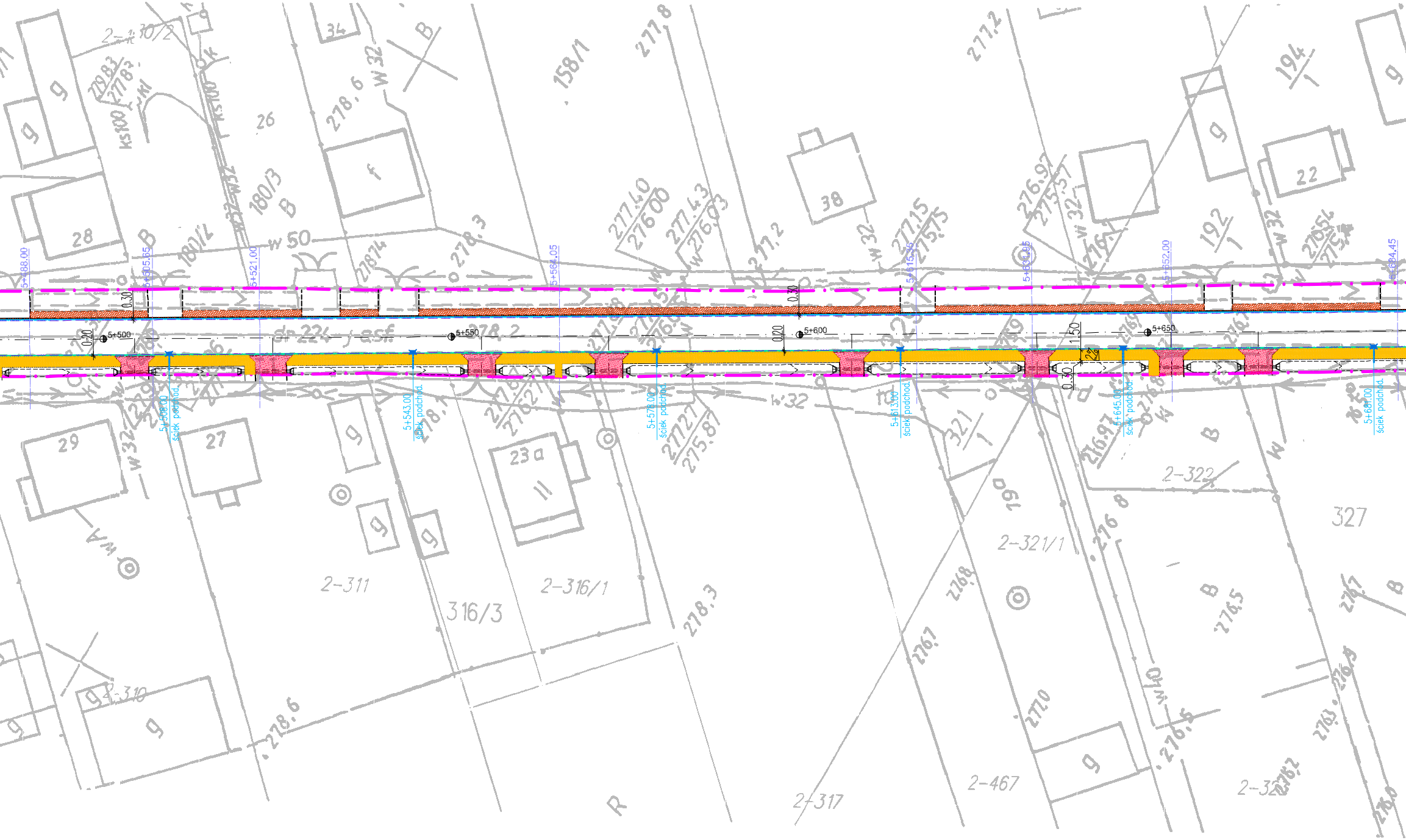
5+488.00
5+505.65
5+521.00
5+564.05
5+615.36
5+631.95
5+652.00
5+684.45
5+500
5+550
5+600
5+650
0.30
0.20
1.50
2%
5+508.00 ściek podchod.
5+543.00 ściek podchod.
5+578.00 ściek podchod.
5+613.00 ściek podchod.
5+645.00 ściek podchod.
5+681.00 ściek podchod.
dr 224 j asf.
278.2
w 50
w 32
28
29
27
26
34
38
22
23a
158/1
180/3
180/2
194/1
192/1
321/1
190
2-311
316/3
2-316/1
2-321/1
2-322
2-317
2-467
2-310
327
278.3
278.6
277.8
277.2
276.8
276.5
277.40 276.00
277.43 276.03
277.15 275.75
276.97 275.57
277.27 275.87
B
R

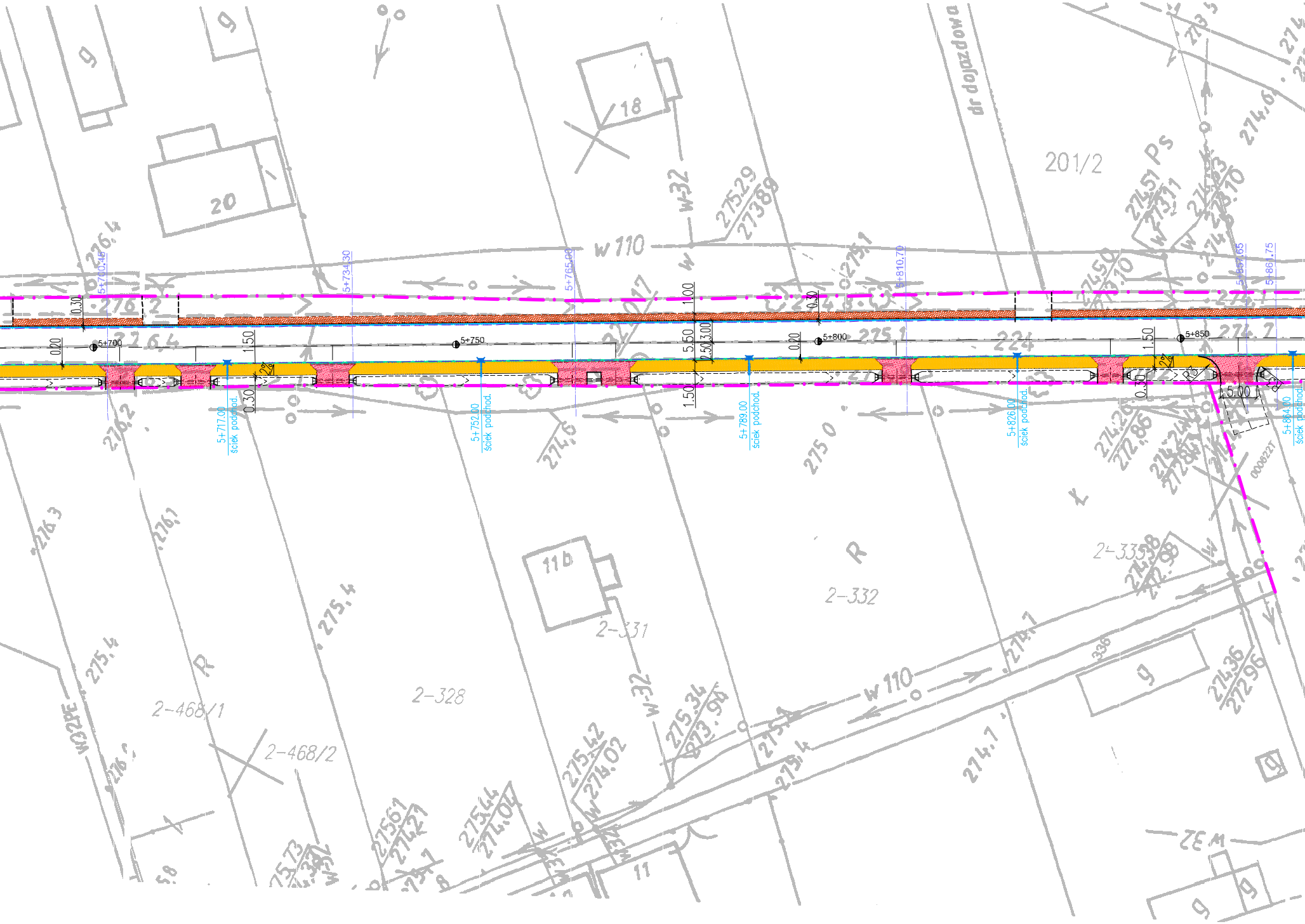
5+700
5+750
5+800
5+850
5+700.48
5+734.30
5+765.98
5+810.70
5+857.65
5+861.75
5+717.00 ściek podchod.
5+752.00 ściek podchod.
5+789.00 ściek podchod.
5+826.00 ściek podchod.
5+864.00 ściek podchod.
0.30
0.20
1.50
5.50
3.00
1.00
2%
R5
5.00
dr dojazdowa
201/2
Ps
w 110
w-32
18
20
11b
R
2-331
2-332
2-328
2-468/1
2-468/2
W32PE
ZEM
338
11
276,4
276,2
276,3
276,1
275,4
274,6
275,0
275,1
274,7
274,1
274,6
275,29
273,89
274,51
273,11
274,50
273,10
274,26
272,86
274,36
272,96
275,42
274,02
275,34
273,94
275,44
274,04
275,61
274,21
275,73
000822T

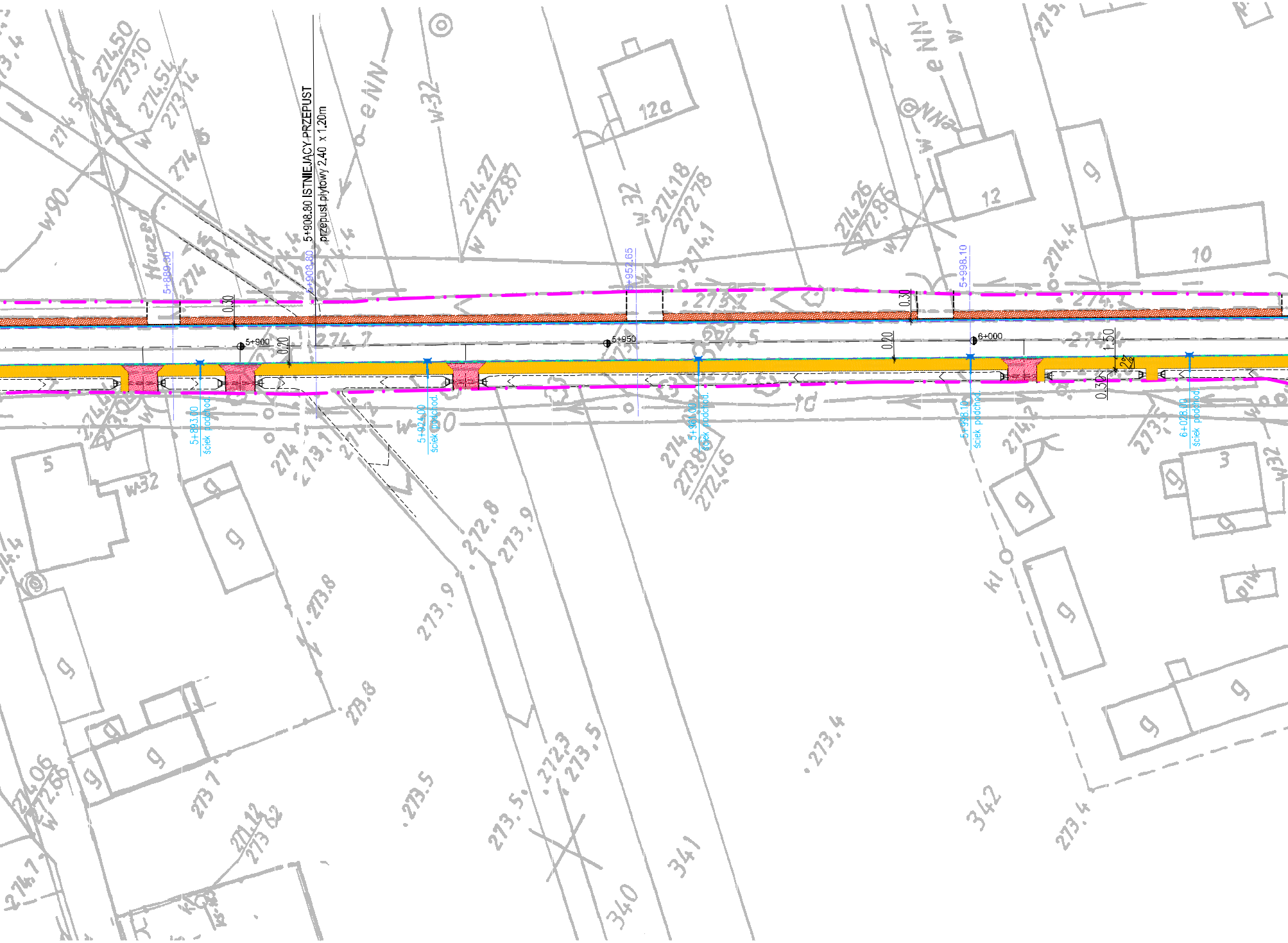

5+908.80 ISTNIEJĄCY PRZEPUST
przepust płytowy 2.40 x 1.20m
5+889.30
5+908.80
5+952.65
5+998.10
5+900
5+950
6+000
0.30
0.20
0.20
0.30
1.50
0.30
2%
5+893.00 ściek podchod.
5+924.00 ściek podchod.
5+961.00 ściek podchod.
5+998.10 ściek podchod.
6+028.00 ściek podchod.
12a
12
10
5
3
eNN
w-32
w32
w90
273.9
273.8
273.5
273.4
272.8
340
341
342

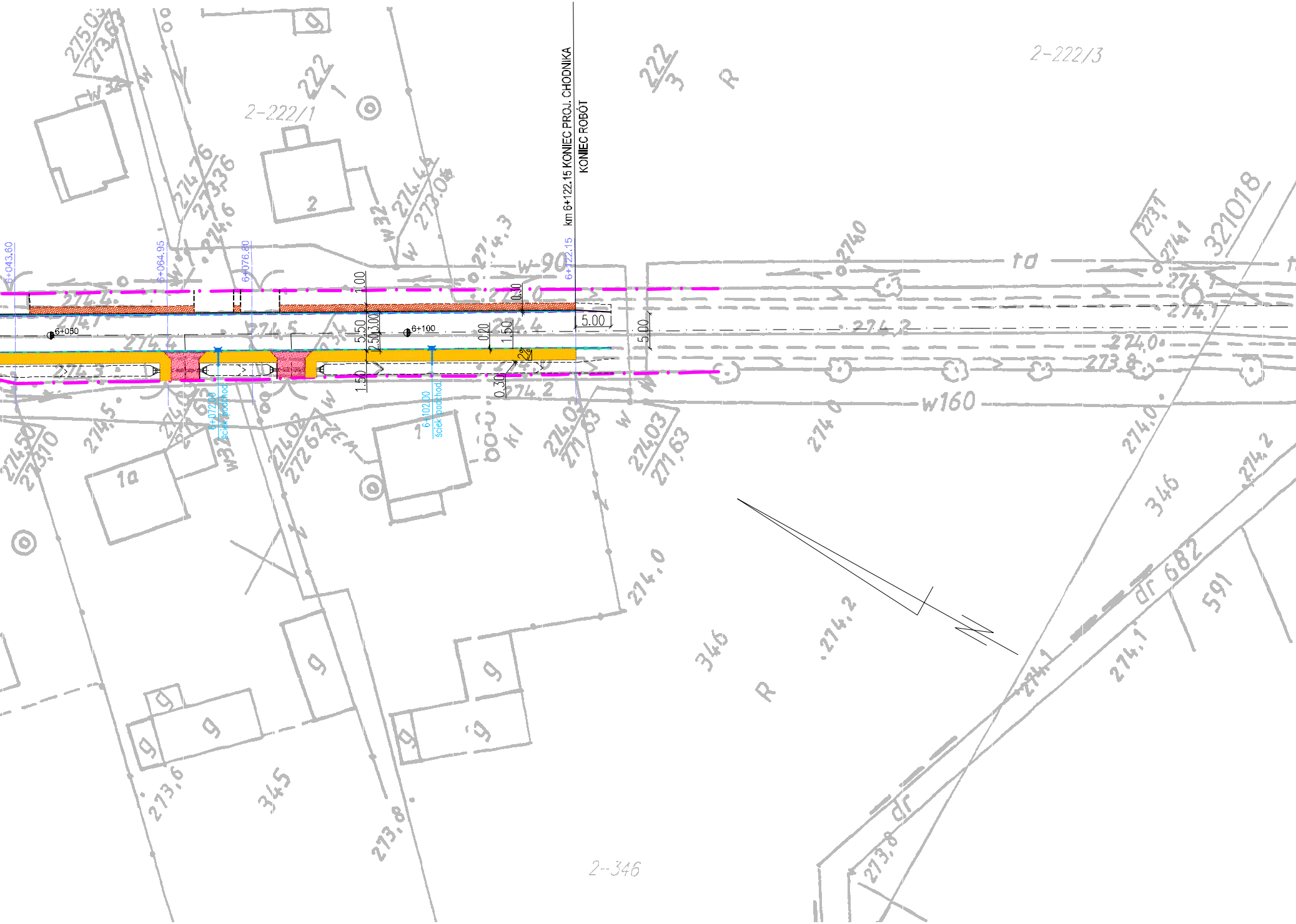
km 6+122.15 KONIEC PROJ. CHODNIKA
KONIEC ROBÓT
6+043.60
6+064.95
6+076.80
6+122.15
6+050
6+100
6+072.00
ściek podchod.
6+102.00
ściek podchod.
1.00
5.50
3.00
2.50
1.50
0.30
0.20
1.50
0.30
5.00
5.00
2%
2-222/1
2-222/3
2-346
222/1
222/3
w160
w90
w32
dr 682
321018
R
346
345
591
1a
2
g

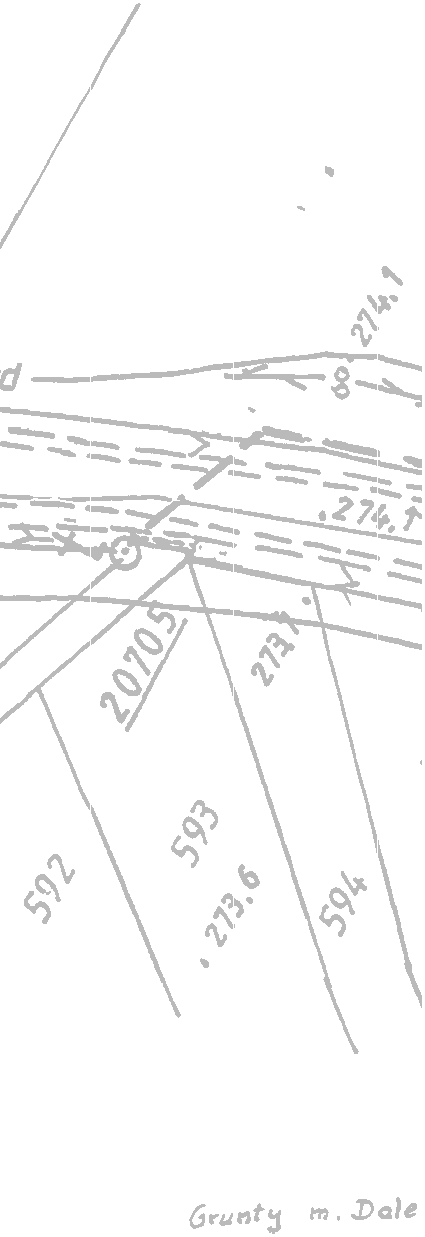
274.1
8
274.1
20705
273.
593
273.6
592
594
Grunty m. Dale

LEGENDA:

- oś istniejącej drogi powiatowej
- krawężnik bet. 15x30, h=12cm
- krawężnik bet. 15x30, wtopiony h=4cm
- obżerze bet. 8x30
- spadki poprzeczne
- 🟧 - chodnik - nawierzchnia z kostki bet. pełnej gr. 6cm
- 🟫 - chodnik o konstrukcji wzmocnionej - nawierzchnia z kostki bet. pełnej gr. 8cm
- 🟩 - przebrukowanie istniejącego chodnika - nawierzchnia z kostki bet. pełnej gr. 6cm
- 🟥 - zjazd - nawierzchnia z kostki bet. pełnej gr. 8cm
- 0.20 - ściek przykrawężnikowy / poszerzenie jezdni - z kostki bet. pełnej gr. 8cm
- ▨ - pobocze - nawierzchnia kruszywo łamane
- krawędź poszerzenia nawierzchni jezdni drogi powiatowej - realizacja w późniejszym etapie
- 🟧 - pobocze - nawierzchnia kruszywo łamane - realizacja w późniejszym etapie
- 0.30 - poszerzenie nawierzchni jezdni drogi powiatowej - realizacja w późniejszym etapie
- istn. zjazd bez zmian
- 4+285.00 ściek podchod. - ściek podchodnikowy
- korekta rowu otwartego
- istn. krawędź jezdni drogi powiatowej
- granica pasa drogowego
- 4+250.85 - przekroje poprzeczne kilometraż prawej krawędzi jezdni

Jednostka projektowa	PBD "Magbud" 25-146 Kielce ul. Sukowska 6		Nr rys.	2
Inwestor	Powiatowy Zarząd Dróg w Kielcach			
Obiekt Temat oprac.	Budowa chodnika w ciągu drogi powiatowej Nr 0329T w miejscowości Brzechów			
Nazwa rysunku:	Projekt zagospodarowania terenu		Skala	1:500
	Imię i nazwisko	Uprawnienia	Data	Podpis
Projektował:	mgr inż. Wojciech Czub	SWK/0061/POOD/05	09.2012	
Opracował:	mgr inż. Małgorzata Ordysińska		09.2012	
Sprawdził:	mgr inż. Tomasz Kowalski	SWK/0129/POOD/10	09.2012	